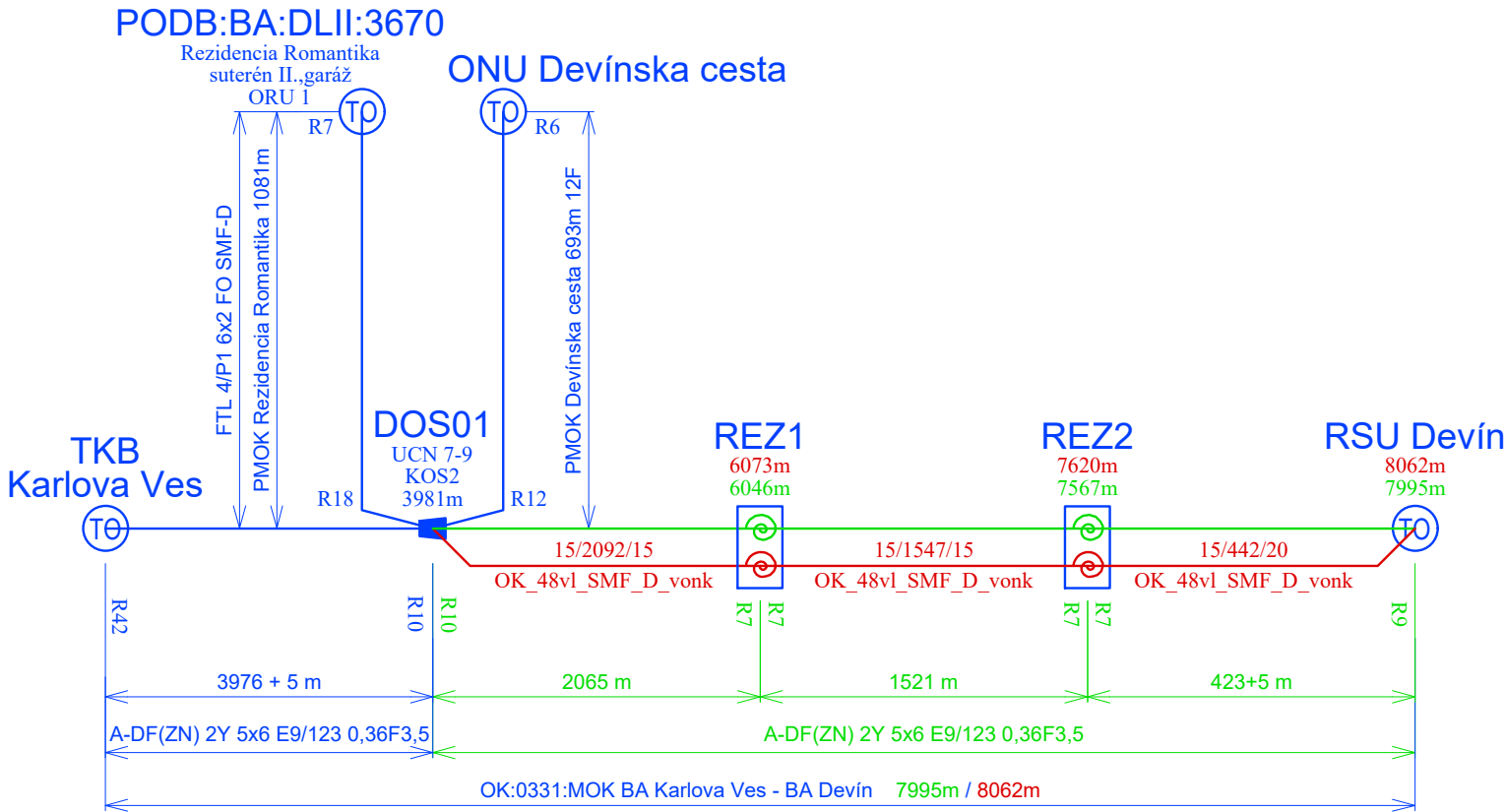


SCHEMATICKÝ PLÁN OPTICKEJ SIETE
OK:0331:MOK BA Karlova Ves - BA Devín



VLÁKNOVÝ PLÁN OPTICKEJ SIETE
OK:0331:MOK BA Karlova Ves - BA Devín

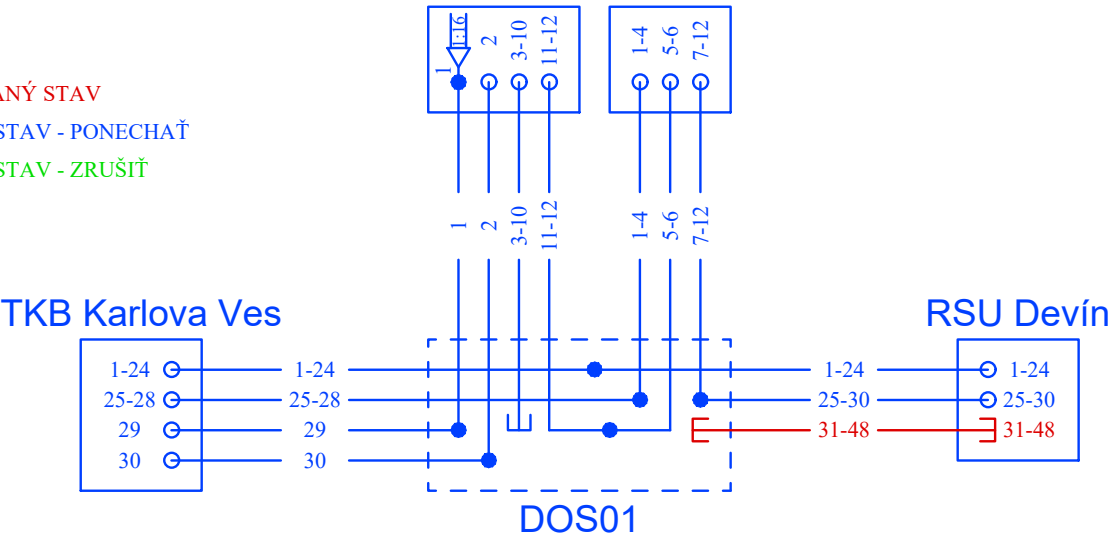
PODB:BA:DLII:3670 ONU Devínska cesta

LEGENDA:


PROJEKTOVANÝ STAV

EXISTUJÚCI STAV - PONECHAŤ

EXISTUJÚCI STAV - ZRUŠIŤ



STAVEBNÍK:



HLAVNÉ MESTO SLOVENSKEJ
REPUBLIKY BRATISLAVA
Primaciálne nám. 1, P.O. Box 192, 814 99 Bratislava 1

OBJEDNÁVATEL:	JTRE a.s. DVOŘÁKOVO NÁBŘEŽIE 10, 811 02 BRATISLAVA	
ČÍSLO ZÁKAZKY		

STAVBA „Úprava cestného telesa miestnej komunikácie Devínskej cesty pre účely vytvorenia medzinárodnej Moravsko-Dunajskej cyklotrasy“, úseky "A" až "D"		PROKOS s.r.o. Druidská 5/A 851 10 BRATISLAVA TEL.FAX:421-2-62520005 ondrej.majek@prokos.sk	
ČASŤ	OBJEKT	STUPEŇ	ČÍSLO ZÁKAZKY
	SO 401 Preložka telekomunikačných vedení Slovak Telekom a.s.	RP	
PRÍLOHA SCHEMATICKÝ A VLÁKNOVÝ PLÁN OK:0331		OKRES BRATISLAVA	
STAVEBNÍK HLAVNÉ MESTO SLOVENSKEJ REPUBLIKY BRATISLAVA; PRIMACIÁLNE NÁM. 1 BRATISLAVA		KATASTRÁLNE ÚZEMIE BRATISLAVA - DEVÍN	
HLAVNÝ INŽ. PROJ. Ing. Ondrej Májek	TECH. KONTROLA Ing. Peter Berešík	SÚRADNICOVÝ SYSTÉM JTSK	ČÍSLO PRÍLOHY 11 SÚPRAVA
ZODP. PROJ. Ing. Peter Berešík	DÁTUM 06.2025	VÝŠKOVÝ SYSTÉM Bpv	
VYPRACOVAL Ing. Peter Berešík	FORMÁT 2xA4	MIERKA	